

Processo de Consulta Pública na elaboração do Plano de Manejo

ESTAÇÃO ECOLÓGICA DO BARREIRO RICO

Maio, 2022



IPA
INSTITUTO DE
PESQUISAS AMBIENTAIS



PROGRAMAÇÃO DO DIA

09:00 – 09:15 | Abertura e apresentação dos participantes

Bloco I

09:15 – 09:30 | Participação Social e Concepção Metodológica do Zoneamento;

09:30 – 09:40 | Apresentação da proposta de zoneamento da EE Barreiro Rico;

09:40 – 10:00 | Dúvidas e esclarecimentos.

Bloco II

10:00 – 11:50 | Coleta de contribuições do mapa de zoneamento;

Leitura e coleta de contribuições das normas;

11:50 – 12:00 | Encerramento.



IPA
INSTITUTO DE
PESQUISAS AMBIENTAIS



Participação Social na elaboração dos Planos de Manejo

Contribuições via oficinas presenciais e via registros pela internet

Reunião Setorial

Reunião Setorial

Reunião Setorial

CONSELHO



REUNIÃO Formação (Dez 20 e Jan 21)

O que é plano de manejo? Participação Social



REUNIÃO Planejamento (Fev e Mar 21)

Levantamento de ameaças e oportunidades e mapeamento de atores



OFICINA Caracterização (Jun 21)

Apresentação do diagnóstico e análise de causas e efeitos



OFICINA Zoneamento (Mai 22)

Compreensão dos conceitos das zonas, áreas e coletas de contribuição ao zoneamento



OFICINA Programas

Compreensão sobre os programas e contribuições às ações e atividades



REUNIÃO Devolutiva e manifestação



CANAIS PARA CONTRIBUIÇÕES AO PLANO DE MANEJO



MARÇO 2021
a
21 JUNHO
de 2022

REUNIÃO
PLANEJAMENTO

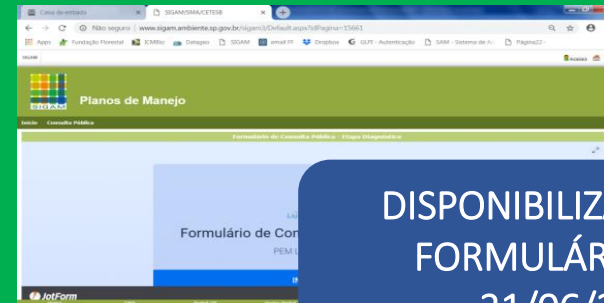
CARACTERIZAÇÃO

ZONEAMENTO

OFICINAS

PROGRAMAS

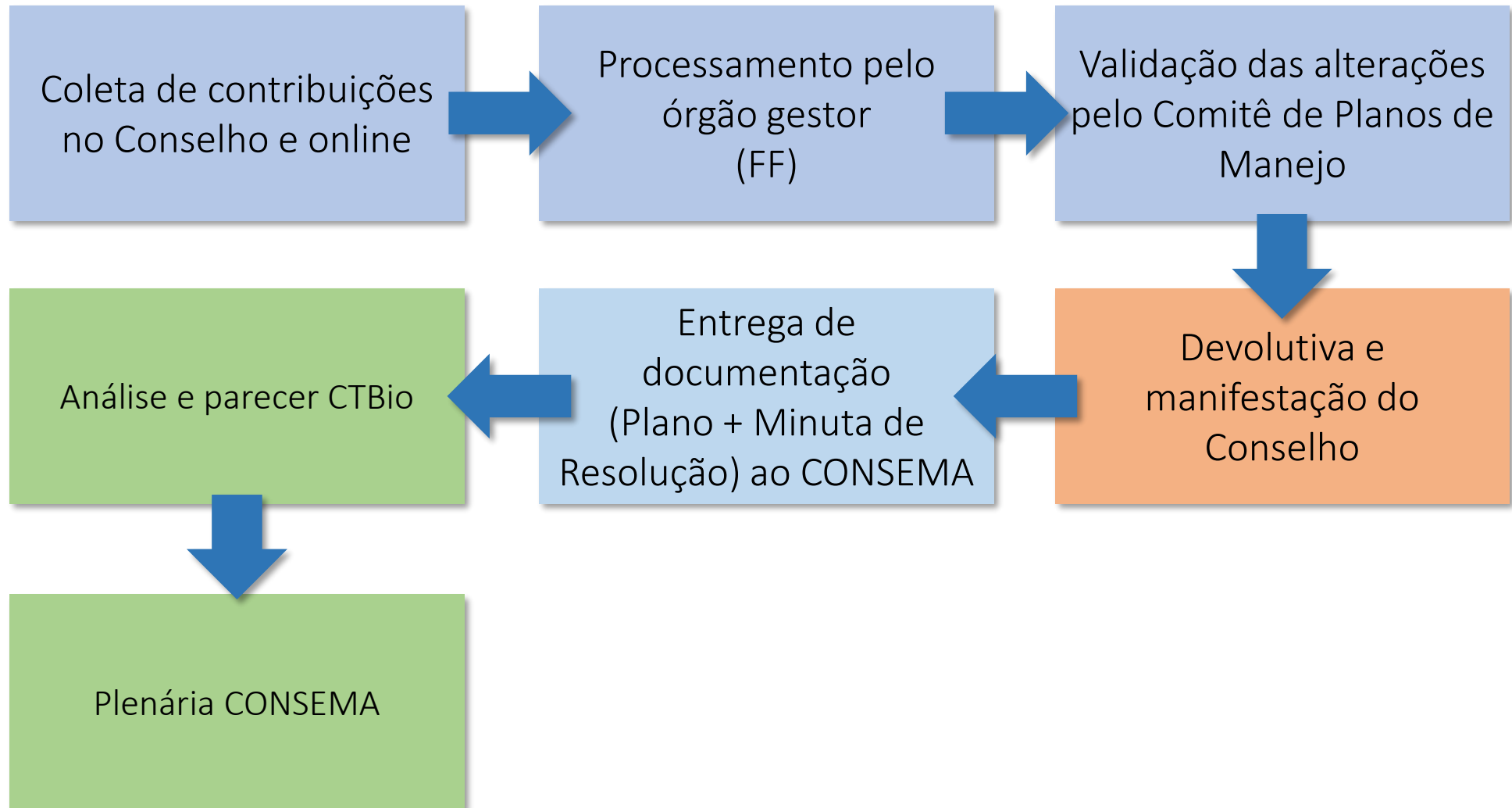
FORMULÁRIO
ELETRONICO



DISPONIBILIZAÇÃO DOS
FORMULÁRIOS :ATÉ
21/06/2022

GESTÃO DA UC

FASES DE CONSULTA PÚBLICA E DELIBERAÇÃO



FASE DE CONSULTA PÚBLICA E DELIBERAÇÃO



Processo de consulta + Manifestação Conselho



Comitê de Integração dos Planos de Manejo (Sistema Ambiental Paulista)



CONSEMA (CTBio e Plenária)



Representantes



Secretário de Infraestrutura e o Meio Ambiente

PORTAL ELETRÔNICO

www.ambiente.sp.gov.br/consulta-planosdemanejo



Planos de Manejo

[Início](#) [Consulta Pública](#) [Participação Social](#)

COMUNICADO

A partir do Decreto nº 65.897/2021, com o arrefecimento da pandemia de COVID-19 e o avanço da vacinação no Estado de São Paulo, as atividades relacionadas a Planos de Manejo, especialmente reuniões e reuniões setoriais presenciais, estão sendo retomadas gradualmente, observando os protocolos e medidas de segurança recomendadas pela OMS e pelo Centro de Contingência do Coronavírus, da Secretaria de Meio Ambiente.

Planos de Manejo

Consulta Pública

O QUE É O PLANO DE MANEJO ?

Em linhas gerais, o Plano de Manejo é o documento de planejamento e gestão de uma Unidade de Conservação.

O Sistema Nacional de Unidades de Conservação – SNUC (Lei Federal nº 9.985/2000) determina que as Unidades de Conservação devem dispor de um Plano de Manejo, que deve abranger a área da unidade de conservação, sua zona de amortecimento e os corredores ecológicos, incluindo medidas com o fim de promover sua integração à vida econômica e social das comunidades vizinhas (artigo 27, § 1º).

De acordo com o SNUC, o Plano de Manejo é o “documento técnico mediante o qual, com fundamento nos objetivos gerais de uma unidade de conservação, se estabelece o seu zoneamento e as normas que devem presidir o uso da área e o manejo dos recursos naturais, inclusive a implantação das estruturas físicas necessárias à gestão da unidade” (artigo 2º, inciso XVII). Nesses termos, o Plano de Manejo constitui o principal instrumento de planejamento e gestão das Unidades de Conservação e tem como objetivo orientar a gestão e promover o manejo dos recursos naturais da Unidade de Conservação.

No caso das Unidades de Proteção Integral, o Plano de Manejo deverá contemplar uma Zona de Amortecimento – ZA e Corredores Ecológicos, elencando medidas que promovam a proteção da biodiversidade e que possibilitem a integração das unidades à vida econômica e social das comunidades vizinhas, ressalvadas as particularidades de cada categoria de UC.

A elaboração dos Planos de Manejo, não se resume apenas à produção do documento técnico. O planejamento e o processo de elaboração dos Planos de Manejo são um ciclo contínuo de consulta pública e tomada de decisão, que partem do entendimento das questões ambientais, socioeconômicas, históricas e culturais que caracterizam uma Unidade de Conservação e a região onde esta se insere.

Por fim, as UCs que apresentam cavidades naturais subterrâneas (cavernas) destinadas à visitação pública necessitam também de Planos de Manejo Espeleológico (PMEs), conforme determina a Resolução CONAMA nº 347, de 10 de setembro de 2004. Da mesma forma que o plano de manejo da UC, o PME é um documento que define o zoneamento e as normas de proteção e manejo adequado de cada caverna contemplada.

Os planos de manejo elaborados e aprovados das UCs sob gestão da Fundação Florestal e do Instituto Florestal podem ser acessados, respectivamente, nos links <https://www.infraestruturameioambiente.sp.gov.br/fundacaoflorestal/planos-de-manejo/> e <http://iflorestal.sp.gov.br/planos-manejo-gestao/>



FUNDAÇÃO FLORESTAL

FASE DE OFICINAS PARTICIPATIVAS

Área de Proteção Ambiental Ibitinga
Área de Proteção Ambiental Ilha Comprida
Área de Relevante Interesse Ecológico do Guará
ARIE da Zona de Vida Silvestre da APA da Ilha Comprida
Unidades de Conservação do Mosaico do Jacupiranga - MOJAC
Área de Proteção Ambiental Tanquã e Rio Piracicaba
Estação Ecológica de Barreiro Rico
Parque Estadual Águas da Billings

Iniciados a partir de 2017, com etapas participativas encerradas:

Estação Ecológica Ibicatu
Área de Proteção Ambiental Serra do Itapeti
Área de Proteção Ambiental Barreiro Rico
Área de Proteção Ambiental Represa do Bairro da Usina
Área de Proteção Ambiental Sistema Cantareira
Área de Proteção Ambiental Marinha do Litoral Norte
Área de Relevante Interesse Ecológico de São Sebastião
Parque Estadual de Vassununga
Estação Ecológica de Bananal
Área de Proteção Ambiental Marinha do Litoral Centro
Área de Proteção Ambiental Marinha do Litoral Sul
Parque Estadual Marinho da Laje de Santos
Parque Estadual Restinga de Bertogã
Área de Proteção Ambiental Tietê
Estação Ecológica de Itapeti
Área de Proteção Ambiental Rio Batalha
Floresta Estadual de Guarulhos
Monumento Natural da Pedra Grande
Parque Estadual de Itaberaba
Parque Estadual de Itapetinga

As atuais etapas de elaboração ou aprovação dos Planos de Manejo das UCs com processo participativo encerrado podem ser consultadas aqui.

PORTAL ELETRÔNICO

www.ambiente.sp.gov.br/consulta-planosdemanejo

SIGAM


Acesso



Planos de Manejo

Início Consulta Pública Participação Social

Estação Ecológica Barreiro Rico



A Estação Ecológica de Barreiro Rico foi criada em 2006, pelo Decreto Nº 51.381, de 19 de Dezembro de 2006 com área de 292,82 hectares, abrangendo o município de Anhembi. Tem como finalidade proteger os valiosos remanescentes de Mata Atlântica aí existentes e em especial as populações de primatas que as habitam.

A Fundação Florestal convida Órgãos Ambientais, Entidades Públicas Federais, Estaduais e Municipais, Organizações Não Governamentais, Representantes dos Setores Produtivos e a Comunidade em geral para participarem da Consulta Pública para discussão da proposta de Plano de Manejo da Estação Ecológica Barreiro Rico.

A consulta pública tem como objetivo ampliar as discussões sobre o Plano de Manejo e possibilitar a coleta de contribuições dos cidadãos para subsidiar a tomada de decisões da Fundação Florestal acerca do Diagnóstico, Zoneamento e Programas que definem as normas e diretrizes do Plano de Manejo da EE. O processo de consulta pública e as contribuições poderão ser realizadas durante os Encontros que acontecerão no espaço das reuniões do Conselho Gestor da Unidade de Conservação e, também, por meio de formulário eletrônico, o qual ficará disponível até o final do Processo.

Encontros no Conselho Gestor (CLIQUE AQUI)

- Etapa de Planejamento - Formação I com os conselheiros da UC - ocorrida em 03/12/2020
- Etapa de Planejamento - Formação II com os conselheiros da UC - ocorrida em 25/01/2021
- Etapa de Planejamento - Oficina de Planejamento (1ª parte) - ocorrida em 26/02/2021
- Etapa de Planejamento - Oficina de Planejamento (2ª parte) - ocorrida em 05/03/2021
- Etapa de Caracterização - Oficina de Caracterização - ocorrida em 08/06/2021


Próximos encontros:

- Etapa Planejamento Integrado - Oficina de Zoneamento

Data: a ser definida

Contribuições ao Plano de Manejo via formulário eletrônico

- Consulta Pública via formulário eletrônico - Plano de Manejo da EE do Barreiro Rico - Etapa Planejamento
- Consulta Pública via formulário eletrônico - Plano de Manejo da EE Barreiro Rico - Etapa Caracterização



Plano de Manejo

Documentos Preliminares
(versões para trabalho nas Oficinas Participativas)

Caracterização

Caracterização EE Barreiro Rico

Informações da UC

Grupo: Proteção Integral

Área: 292,82 hectares

Bioma: Mata Atlântica

Localização: Município de Anhembi

Órgão Gestor: Fundação Florestal

Telefone: (19) 99979 7948

Email: jelias@fflorestal.sp.gov.br

Gestor: João Marcelo Elias



PORTAL ELETRÔNICO

www.ambiente.sp.gov.br/consulta-planosdemanejo

SIGAM

Acesso



Planos de Manejo

Início Consulta Pública Participação Social

Plano de Manejo da EE do Barreiro Rico

Acompanhe as contribuições encaminhadas ao Plano de Manejo da Estação Ecológica do Barreiro Rico e acesse abaixo o formulário para envio de suas sugestões. O formulário ficará disponível para coleta de contribuições até o final do processo participativo!

Formulário de Consulta Pública - Etapa Caracterização

Planos de Manejo da APA Barreiro Rico e EE do Barreiro Rico - Etapa de Caracterização

Coleta online de contribuições para elaboração dos Planos de Manejo da APA Barreiro Rico e EE do Barreiro Rico.

Deixe registrado suas contribuições para a caracterização dos territórios dessas Unidades de Conservação.

Para consultar contribuições já realizadas durante a Oficina de Caracterização desses Planos de Manejo, realizada em 08/06/2021, acesse o link:

* Obrigatória

Digite o seu texto...

Contribuições da Consulta Pública

Confira nesse link (CLIQUE AQUI!) para acessar o relatório com as respostas já recebidas!

PORTAL ELETRÔNICO

www.ambiente.sp.gov.br/consulta-planosdemanejo

SIGAM



(FF/DE/NPM)


Adriana de Arruda Bueno



Planos de Manejo

[Início](#) [Consulta Pública](#) [Participação Social](#) [Portal](#)

Estação Ecológica Barreiro Rico



A Estação Ecológica de Barreiro Rico foi criada em 2006, pelo Decreto Nº 51.381, de 19 de Dezembro de 2006 com área de 292,82 hectares, abrangendo o município de Anhembi. Tem como finalidade proteger os valiosos remanescentes de Mata Atlântica aí existentes e em especial as populações de primatas que as habitam.

A Fundação Florestal convida Órgãos Ambientais, Entidades Públicas Federais, Estaduais e Municipais, Organizações Não Governamentais, Representantes dos Setores Produtivos e a Comunidade em geral para participarem da Consulta Pública para discussão da proposta de Plano de Manejo da Estação Ecológica Barreiro Rico.

A consulta pública tem como objetivo ampliar as discussões sobre o Plano de Manejo e possibilitar a coleta de contribuições dos cidadãos para subsidiar a tomada de decisões da Fundação Florestal acerca do Diagnóstico, Zoneamento e Programas que definem as normas e diretrizes do Plano de Manejo da EE. O processo de consulta pública e as contribuições poderão ser realizadas durante os Encontros que acontecerão no espaço das reuniões do Conselho Gestor da Unidade de Conservação e, também, por meio de formulário eletrônico, o qual ficará disponível até o final do Processo.

Encontros no Conselho Gestor [\(CLIQUE AQUI\)](#)

- Etapa de Planejamento - Formação I com os conselheiros da UC - ocorrida em 03/12/2020
- Etapa de Planejamento - Formação II com os conselheiros da UC - ocorrida em 26/01/2021
- Etapa de Planejamento - Oficina de Planejamento (1ª parte) - ocorrida em 26/02/2021
- Etapa de Planejamento - Oficina de Planejamento (2ª parte) - ocorrida em 05/03/2021
- Etapa de Caracterização - Oficina de Caracterização - ocorrida em 08/06/2021

Próximos encontros:

- Etapa Planejamento Integrado - Oficina REMOTA de Zoneamento [\(CLIQUE AQUI PAR ACESSAR O CONVITE\)](#)

Data: 03/05/2022

Contribuições ao Plano de Manejo via formulário eletrônico

Consulta Pública via formulário eletrônico - Plano de Manejo da EE do Barreiro Rico - Etapa Planejamento
Consulta Pública via formulário eletrônico - Plano de Manejo da EE Barreiro Rico - Etapa Caracterização

Plano de Manejo

[Documentos Preliminares \(versões para trabalho nas Oficinas Participativas\)](#)

Caracterização

Caracterização EE Barreiro Rico

Informações da UC

Grupo: Proteção Integral

Área: 292,82 hectares

Bioma: Mata Atlântica

Localização: Município de Anhembi

Órgão Gestor: Fundação Florestal

Telefone: (19) 99979 7948

Email: jelias@fflorestal.sp.gov.br

Gestor: João Marcelo Elias



PORTAL ELETRÔNICO

www.ambiente.sp.gov.br/consulta-planosdemanejo

SIGAM



Planos de Manejo

Início Consulta Pública Participação Social Portal

(FFIDENPM)
Adriana de Arruda Bueno

Plano de Manejo da EE Barreiro Rico

O processo de Consulta Pública e contribuições à EE Barreiro Rico será realizado durante os Encontros que acontecerão no espaço das reuniões do Conselho Gestor da Unidade de Conservação. Confira e acompanhe o resultado de cada um dos encontros abaixo!

Oficina de Planejamento

Materiais

DIA 03 DE DEZEMBRO DE 2020



Reunião Conjunta de Formação – O que é Plano de Manejo

1º Encontro - Formação I

- Apresentação O que é Plano de Manejo

2º Encontro - Formação II

- Apresentação Roteiro Metodológico para elaboração de Planos de Manejo do ESP

Oficina de Planejamento - parte 1 e parte 2

- Apresentação de Cronograma e dinâmica de ameaças e oportunidades
- Material elaborado - Ameaças e Oportunidades

Oficina de Caracterização

- Pauta, Apresentação Participação Social
- Apresentação Caracterização APA Barreiro Rico e EE Barreiro Rico
- Painel Geral, Meio Físico, Meio Biótico, Meio Antrópico

A primeira reunião remota para discussão dos Planos de Manejo das Unidades de Conservação EE Barreiro Rico, EE Ibicatu, APA Barreiro Rico e APA Tanquã - Piracicaba ocorreu dia 03 de dezembro de 2020, teve início às 14h e contou com a participação de 27 pessoas entre conselheiros, convidados e integrantes da Fundação Florestal.

Após as boas-vindas e abertura dos trabalhos pela Diretoria Metropolitana-Interior e gestores, o Núcleo Planos de Manejo fez uma apresentação sobre O que é Plano de Manejo, suas etapas, canais de participação social e equipe executiva e institucional dentro da Secretaria de Infraestrutura e Meio Ambiente (SIMA) que trabalha com o tema.

Foi apresentado o Comitê de Integração dos Planos de Manejo, composto por representantes de coordenadorias e outros órgãos da SIMA, que elaboraram o atual Roteiro Metodológico de elaboração de Planos de Manejo do Estado de São Paulo e que acompanham e deliberam sobre as propostas discutidas no âmbito de cada Plano de Manejo.

Foi apresentado o que é o Plano de Manejo (PM) - um instrumento de planejamento no qual os objetivos de criação da Unidade de Conservação (UC), a categoria da UC e a caracterização do território formam a base para a elaboração de propostas de zoneamento, normas e programas de gestão a serem discutidas com a sociedade. Os conselheiros e demais atores do território podem contribuir por meio de diferentes canais: portal eletrônico, oficinas e reuniões presenciais ou remotas, representação pelos Conselheiros, ou diretamente com a equipe de gestão.

Após a apresentação, os participantes colocaram seu ponto de vista, fizeram sugestões e discutiram alguns dos principais problemas que incidem sob o território.

O conselheiro Wick da Reserva da Biosfera esclareceu que as UCs em debate estão inseridas em uma paisagem bastante antropizada e que a Reserva da Biosfera da qual faz parte possui ferramentas para trabalhar a relação Homem Meio Ambiente nesse tipo de contexto; também propôs o uso da figura de mosaico, a fim de trabalhar em parceria com diferentes atores, desde o Horto Florestal de Tupi e Jardim Botânico até um pool de empresas locais. Fernanda do NPM/FF esclareceu que o Plano de Manejo poderá indicar a criação de Mosaico, se for o caso, mas que a instituição é por meio de Resolução do Secretário da SIMA.

Os participantes passaram a discutir a problemática das moradas/estruturas oriundas de ocupação irregular, com risco de serem demolidas na vila do Tanquã, em Piracicaba, em decorrência de vistoria ambiental/patrimonial realizada pela AES Tietê, operadora do Reservatório de Barra Bonita. Juan Sebastián sugeriu celebrar termos de ajustamento de conduta (TAC) com o objetivo de restaurar APR, mas também trazer melhorias de saneamento e restaurar a Associação. Fernanda do NPM/FF explicou que há um limite no poder de atuação da APA, pois trata-se de uma UC com propriedades particulares e que o papel do Estado neste caso é de promoção de coexistência. É necessário identificar a legislação existente, entender melhor o problema e propor ações futuras. Beduschi da gerência/FF corroborou a fala da Fernanda, explicando que a gestão da APA pode ajudar na discussão, mas alerta que o Plano de Manejo não vai resolver um problema de mais de 10 anos.

Juan também citou a atividade de extração de areia na APA Tanquã.

Wick indicou a necessidade de levar em consideração as demandas futuras e da participação dos loteamentos na discussão do Plano.

Ney citou seu trabalho em outro plano de manejo e sugeriu que fosse feito um diagnóstico participativo em determinadas localidades do território a fim de levantar principais conflitos, cultura local, um panorama de cada localidade, promover reuniões com os diferentes setores como aereiros, órgãos públicos, empresários, turismo, pesca, entre outros. Sugeriu como exemplo o Plano de Manejo da APA Caiuru.

Roberto Braga da UNESP concordou que o Plano de Manejo não vai resolver todos os problemas, e ofereceu ajuda nas discussões do Plano.

Fernando Koury relatou que a ocupação em risco de demolição ocorreu nos anos 60, mas que a atividade no porto de Tanquã data de 1913.

José Orlando também ofereceu ajuda nas discussões do PM e apresentou a OSCIP Instituto Terra Vida com atuação no território.

AVALIAÇÃO DA OFICINA DE CARACTERIZAÇÃO



IPA
INSTITUTO DE
PESQUISAS AMBIENTAIS



ESTAÇÃO ECOLÓGICA
BARREIRO RICO



FUNDAÇÃO FLORESTAL



GOVERNO DO ESTADO DE SÃO PAULO

AVALIAÇÃO DA OFICINA DE CARACTERIZAÇÃO



	Muito Ruim/ muito pouco	Ruim/ pouco	Satisfatório/ com ressalvas	Boa / concordo	Muito Boa/ Plenamente
DATA: 08/ JUNHO/ 2021 Avaliações: 8					
Grau de compreensão sobre o PROCESSO DE CONSULTA PÚBLICA	-	-	-	37,5%	62,5%
Opinião sobre o FORMATO DA OFICINA	-	-	-	37,5%	62,5%
Opinião sobre a SUA PARTICIPAÇÃO no encontro	-	12,5%	62,5%	25%	-
Grau de CONCORDÂNCIA com a proposta (Caracterização)	-	-	-	75%	25%

AVALIAÇÃO DA OFICINA DE RETOMADA

Comentários

- ✓ Acho muito importante compreender a atuação e as habilidades de cada participante da oficina e aproveitá-las ao máximo. Nem todos os conhecem com detalhes o território da UC, o que dificulta as respostas a certas questões. Isso faz parte! Independente de qualquer coisa, **tudo é contribuição;**
- ✓ Obrigado à FF e demais parceiros pelo **belo trabalho realizado!**
- ✓ Gostaria de **participar sempre;**
- ✓ Entrei praticamente no final da Reunião. Não pude colaborar com nada. Mas pelo que vi da **metodologia é bem participativa**. Temos interesse em participar do conselho se possível. Guilherme Moya- Instituto Pró Terra;
- ✓ **Parabéns;**
- ✓ **Ampliar o tempo das oficinas** ou realizar outras com tempo e assuntos específicos.

AValiação da Oficina de Proposta



Contato:

nucleoplanosdemanejo@fflorestal.sp.gov.br



FUNDAÇÃO FLORESTAL
NÚCLEO PLANOS DE MANEJO